

Projekt

**UCHWAŁA NR .....  
RADY MIASTA MARKI**

z dnia ..... 2019 r.

**w sprawie ustalenia planu sieci publicznych szkół podstawowych mających siedzibę na obszarze Gminy  
Miasto Marki**

Na podstawie art. 18 ust. 2 pkt 15 ustawy z dnia 8 marca 1990 r. o samorządzie gminnym (Dz. U. z 2018 r. poz. 994 ze zm.) oraz art. 39 ust. 5 ustawy z dnia 14 grudnia 2016 r. – Prawo oświatowe (Dz. U. z 2018 r. poz. 996 ze zm.) uchwała się, co następuje:

§ 1. Ustala się plan sieci publicznych szkół podstawowych mających siedzibę na obszarze Gminy Miasto Marki oraz granice obwodów szkół podstawowych obowiązujące od dnia 1 września 2019 roku, zgodnie z brzmieniem załącznika do uchwały.

§ 2. Uchwała wchodzi w życie po upływie 14 dni od dnia ogłoszenia w Dzienniku Urzędowym Województwa Mazowieckiego.

BURMISTRZ  
  
Jacek Orych

  
RADCA PRAWNY  
Dariusz Matejski  
WA-8732

DYREKTOR  
Centrum Usług Wspólnych w Markach  
  
Andrzej Motyka 18.03.19

Załącznik do uchwały Nr .....

Rady Miasta Marki

z dnia.....2019 r.

**Sieć publicznych szkół podstawowych mających siedzibę na obszarze Gminy Miasto Marki oraz granice obwodów szkół podstawowych od dnia 1 września 2019 roku**

L.p.	Nazwa i adres siedziby szkoły	Zasięg terytorialny (granice obwodu)	Dodatkowe informacje o organizacji szkoły:	Organ prowadzący
1.	1 Szkoła Podstawowa nr 1 im. Kornela Makuszyńskiego w Markach, 05-270 Marki, ul. Okólna 14	2 1) od strony północnej: od granicy administracyjnej miasta Marki z gminą Nieporęt, wzdłuż południowej strony ul. Bielówek, wzdłuż zachodniej strony ul. Okólna, oraz wzdłuż północnej strony ul. Słoneczna, do Al. J. Piłsudskiego; 2) od strony wschodniej: od ul. Słoneczna, wzdłuż osi Al. J. Piłsudskiego, do granicy administracyjnej miasta Marki z miastem Żąbki; 3) od strony południowej: od Al. J. Piłsudskiego, wzdłuż granicy miasta Marki z miastem Żąbki, do połączenia granic administracyjnych miasta Marki z m.st. Warszawa i z miastem Żąbki; 4) od strony zachodniej: od połączenia granic administracyjnych miasta Marki z m.st. Warszawa i z miastem Żąbki, wzdłuż granicy administracyjnej miasta Marki z m.st. Warszawa, oraz wzdłuż granicy administracyjnej miasta Marki z gminą Nieporęt, do ul. Bielówek.	3 Publiczna ośmioletnia szkoła podstawowa ze strukturą organizacyjną klas I – VIII – zgodnie z art. 18 ust. 1 pkt 1 ustawy z dnia 14 grudnia 2016 roku Prawo oświatowe.	4 Gmina Miasto Marki
2.	Szkoła Podstawowa nr 2 z Oddziałami Integracyjnymi im. Żołnierzy AK II Rejonu Celków w Markach, ul. Szkolna 9	1) od strony północnej: od Al. J. Piłsudskiego, wzdłuż lewego brzegu rzeki - Długa, do granicy administracyjnej miasta Marki z miastem Zielonka; 2) od strony wschodniej: od rzeki - Długa, wzdłuż granicy administracyjnej miasta Marki z miastem Zielonka, do połączenia granic administracyjnych miasta Marki z miastem Zielonka i z miastem Żąbki; 3) od strony południowej: od połączenia granic administracyjnych miasta Marki z miastem Zielonka i z miastem Żąbki, wzdłuż granicy administracyjnej miasta Marki i miasta Żąbki, do Al. J. Piłsudskiego; 4) od strony zachodniej: od granicy administracyjnej miasta Marki z miastem Żąbki, wzdłuż osi Al. J. Piłsudskiego, do rzeki - Długa.	Publiczna ośmioletnia szkoła podstawowa ze strukturą organizacyjną klas I – VIII – zgodnie z art. 18 ust. 1 pkt 1 ustawy z dnia 14 grudnia 2016 roku Prawo oświatowe.	Gmina Miasto Marki
3.	Szkoła Podstawa nr 3 im. Pomnik Zwycięstwa 1920 roku w Markach, 05-270 Marki, ul.	1) od strony północnej: od granicy administracyjnej miasta Marki z gminą Nieporęt, wzdłuż południowej strony ul. Zwirowa, wzdłuż zachodniej strony ul. Ceramiczna oraz wzdłuż północnej strony ul. Piotrówka, do Al. J.	Publiczna ośmioletnia szkoła podstawowa ze strukturą organizacyjną klas I – VIII –	Gmina Miasto Marki

	<p><b>Pomnikowa 21</b></p>	<p>Piłsudskiego; 2) od strony wschodniej: od ul. Piotrówka, wzdłuż osi Al. J. Piłsudskiego do ul. Małachowskiego; 3) od strony południowej: od Al. J. Piłsudskiego, wzdłuż północnej strony ul. Małachowskiego, wzdłuż północnej strony ul. Zakątek, wzdłuż zachodniej strony ul. Okólna, oraz wzdłuż południowej strony ul. Bielówek, do granicy administracyjnej miasta Marki z gminą Nieporęt; 4) od strony zachodniej: od ul. Bielówek, wzdłuż granicy administracyjnej miasta Marki z gminą Nieporęt, do ul. Żwirowa.</p>	<p>zgodnie z art. 18 ust. 1 pkt 1 ustawy z dnia 14 grudnia 2016 roku Prawo oświatowe.</p>	
<p>4.</p>	<p><b>Szkoła Podstawowa nr 4 im. Stefana Roweckiego „Grota” w Markach, ul. Duża 3 (przewidywane przeniesienie siedziby szkoły po wybudowaniu nowego kompleksu edukacyjnego przy ul. Wspólnej i ul. Stawowej – planowany termin przeniesienia siedziby 02.09.2019 r.)</b></p>	<p>1) od strony północnej: od Al. J. Piłsudskiego, wzdłuż przedłużenia osi ul. Piotrówka, do granicy administracyjnej miasta Marki z miastem Kobyłka; 2) od strony wschodniej: od przedłużenia osi ul. Piotrówka, wzdłuż granicy administracyjnej miasta Marki z miastem Kobyłka oraz wzdłuż granicy administracyjnej miasta Marki z miastem Zielonka, do rzeki Długa. 3) od strony południowej: od granicy administracyjnej miasta Marki z miastem Zielonka, wzdłuż prawego brzegu rzeki – Długa, do Al. J. Piłsudskiego; 4) od strony zachodniej: od rzeki Długa, wzdłuż osi Al. J. Piłsudskiego, wzdłuż północnej strony ul. Słoneczna, wzdłuż zachodniej strony ul. Okólna, wzdłuż północnej strony ul. Zakątek, wzdłuż północnej strony ul. Małachowskiego oraz wzdłuż osi Al. J. Piłsudskiego, do ul. Piotrówka.</p>	<p>Publiczna ośmioletnia szkoła podstawowa ze strukturą organizacyjną klas I – VIII – zgodnie z art. 18 ust. 1 pkt 1 ustawy z dnia 14 grudnia 2016 roku Prawo oświatowe.</p>	<p>Gmina Miasto Marki</p>
<p>5.</p>	<p><b>Zespół Szkół nr 2 im. Prymasa Tysiąclecia, Szkoła Podstawowa nr 5 w Markach, 05-270 Marki ul. Wczasowa 5.</b></p>	<p>1) od strony północnej: od połączenia granic administracyjnych miasta Marki z gminą Nieporęt i z gminą Radzymin, wzdłuż granicy administracyjnej miasta Marki z gminą Radzymin, do połączenia granic administracyjnych miasta Marki z gminą Radzymin i z miastem Kobyłka; 2) od strony wschodniej: od połączenia granic administracyjnych miasta Marki z Gminą Radzymin i z miastem Kobyłka, wzdłuż granicy administracyjnej miasta Marki z miastem Kobyłka, do przedłużenia osi ul. Piotrówka; 3) od strony południowej: od granicy administracyjnej miasta Marki z miastem Kobyłka, wzdłuż przedłużenia osi ul. Piotrówka, wzdłuż północnej strony ul. Piotrówka, wzdłuż zachodniej strony ul. Ceramiczna, oraz wzdłuż południowej strony ul. Żwirowa, do granicy administracyjnej miasta Marki z gminą Nieporęt. 4) od strony zachodniej: od ul. Piotrówka, wzdłuż granicy administracyjnej miasta Marki z gminą Nieporęt, do połączenia granic administracyjnych miasta Marki z gminą Nieporęt i z gminą Radzymin.</p>	<p>Publiczna ośmioletnia szkoła podstawowa ze strukturą organizacyjną klas I – VIII – zgodnie z art. 18 ust. 1 pkt 1 ustawy z dnia 14 grudnia 2016 roku Prawo oświatowe.</p>	<p>Gmina Miasto Marki</p>

## Uzasadnienie do projektu uchwały

Konieczność ustalenia planu sieci publicznych szkół podstawowych obowiązującej od 1 września 2019 r. jest konsekwencją przepisów art. 210 ustawy z dnia 14 grudnia 2016r. – Przepisy wprowadzające ustawę Prawo oświatowe, zgodnie z którymi samorzady dokonując przekształceń szkół i likwidacji gimnazjów, ustaliły sieć szkół na czas określony tj. od 1 września 2017 do 31 sierpnia 2019 r. To oznacza, że uchwały podjęte w 2017 r. w zakresie dotyczącym ustalenia planu sieci publicznych szkół podstawowych tracą moc 31 sierpnia 2019 r., co zostało jednoznacznie potwierdzone w art. 81 ustawy z dnia 22 listopada 2018 r. o zmianie ustawy Prawo oświatowe i ustawy o systemie oświaty oraz innych ustaw (Dz. U. z 2018 r. poz.2245). W konsekwencji wyżej wymienionych przepisów samorzady prowadzące zadania gminne, zobowiązane są do ustalenia sieci publicznych szkół podstawowych na podstawie ustawy Prawo oświatowe, z uwzględnieniem zmian w brzmieniu art. 39, które będą obowiązywały od 1 września 2019 r.

Zgodnie z art. 39 ust. 6 ustawy Prawo oświatowe, rada gminy podejmując uchwałę, dąży do tego aby szkoły podstawowe były szkołami o pełnej strukturze organizacyjnej i funkcjonującymi w jednym budynku lub jego bliskiej lokalizacji. Dążenie to podlega ocenie kuratora oświaty w ramach opiniowania ww. uchwały.

Przedstawiony w projekcie uchwały plan sieci szkół podstawowych obowiązujący od 1 września 2019 r. wprowadza zmiany granic obwodów pomiędzy Szkołą Podstawową nr 4 im. Stefana Roweckiego „Grota” i Szkołą Podstawową nr 2 z Oddziałami Integracyjnymi im. Żołnierzy AK II Rejonu „Celków”. Granice pozostałych obwodów szkół nie ulegają zmianie. Dla SP nr 4 zakłada się zmianę siedziby z ul. Dużej 3 na ul. Wspólną do nowo budowanego Centrum Edukacyjno-Rekreacyjnego. Termin zmiany siedziby to 2 września 2019 roku (warunkiem jest oddanie do użytku części edukacyjnej kompleksu). W związku z tą zmianą wprowadza się przesunięcie granicy obwodu pomiędzy SP nr 4 a SP nr 2. Zakłada się przesunięcie tej granicy, która obecnie przebiega ul. Zajęczka i ul. Lisa Kuli, w kierunku południowym do rzeki Długiej (ta zmiana była już sygnalizowana w uchwale z 2017 roku). Do niniejszego uzasadnienia przedmiotowej uchwały załącza się mapę na, której zaznaczono siedziby szkół podstawowych i innych lokalizacji prowadzenia zajęć oraz granice obwodów tych szkół.

W Tabeli nr 1 przedstawiono na podstawie ewidencji ludności zameldowanej w Markach (stan z 31.12.2018 r.) liczbę dzieci w wieku 0-6 lat zamieszkałych w granicach nowych obwodów szkół podstawowych, liczbę dzieci w wieku 7 lat, które rozpoczną naukę w klasie I SP w roku szkolnym 2019/2020 oraz liczbę dzieci w wieku od 8 do 14 lat (czyli

uczniów klas II – VIII SP w roku szkolnym 2019/2020). Podano również oszacowane na podstawie trendów rozwoju demograficznego i urbanistycznego gminy, prognozy powyższych danych na rok 2027.

**Tabela nr 1. Liczba dzieci w roku szkolnym 2019/2020 w obwodach szkół podstawowych i planowana liczba oddziałów oraz prognoza na rok 2027.**

<b>SP 1</b>	0-6 lat	Klasa I	Klasy II - VIII	Liczba oddziałów
Wrzesień 2019	690	126	812	38
Rok 2027	984	142	1048	50
2027/2019	142,6%	112,7%	129,1%	131,5%
<b>SP 2</b>	0-6 lat	Klasa I	Klasy II - VIII	Liczba oddziałów
Wrzesień 2019	573	88	630	33
Rok 2027	809	118	987	49
2027/2019	141,2%	134,1%	156,7%	148,5%
<b>SP 3</b>	0-6 lat	Klasa I	Klasy II - VIII	Liczba oddziałów
Wrzesień 2019	365	59	713	33
Rok 2027	582	90	747	35
2027/2019	159,5%	152,5%	104,8%	106,1%
<b>SP 4</b>	0-6 lat	Klasa I	Klasy II - VIII	Liczba oddziałów
Wrzesień 2019	786	151	559	33
Rok 2027	1049	222	1292	63
2027/2019	133,5%	147,0%	231,0%	190,1%
<b>SP 5</b>	0-6 lat	Klasa I	Klasy II - VIII	Liczba oddziałów
Wrzesień 2019	483	61	352	21
Rok 2027	517	97	646	31
2027/2019	107,0%	159,0%	183,5%	147,6%

<b>Marki</b>	0-6 lat	Klasa I	Klasy II - VIII	Liczba oddziałów
Wrzesień 2019	2897	485	3066	158
Rok 2027	3941	669	4720	228
2027/2019	136,0%	137,9%	153,9%	144,3%

Dane w powyższej tabeli uwzględniają w przypadku SP nr 2 i SP nr 4 przesunięcie granicy obwodu pomiędzy tymi placówkami z ul. Zajęcza i Lisa Kuli na rzekę Długą. Obszar ten obejmuje następujące ulice, które zostaną włączone do obwodu SP 4: Zajęcza, Lisa Kuli, Modrzejewskiej, Królowej Jadwigi, Kopernika, Sportowa, Wyspiańskiego, Jaracza, Jagiełły, Ząbkowska (od Lisa Kuli do rzeki Długiej). W Tabeli nr 2 podano na podstawie ewidencji ludności zameldowanej w Markach (stan z 31.12.2018 r.) liczbę dzieci urodzonych w latach 2012 – 2018 zamieszkałych przy w/w ulicach.

**Tabela nr 2 . Liczba dzieci zamieszkałych w starej części obwodu SP 2 przy ul.: Zajęczka, Lisa Kuli, Modrzejewskiej, Królowej Jadwigi, Kopernika, Sportowej, Wyspiańskiego, Jaracza, Jagielly, Ząbkowskiej (od Lisa Kuli do rzeki Długiej) – stan z ewidencji ludności Miasta Marki z dn. 31.12.2018 r.**

Rok ur.	2018	2017	2016	2015	2014	2013	2012	Razem
Liczba dzieci	25	25	37	25	25	28	24	189

W Tabeli nr 3 podano liczbę pomieszczeń na zajęcia edukacyjne, liczbę świetlic i bazę szkół na zajęcia z wychowania fizycznego prowadzone w pomieszczeniach zamkniętych. Ponadto każda szkoła wyposażona będzie w bibliotekę z czytelnią i stanowiskami komputerowymi z dostępem do szerokopasmowego internetu. Każda szkoła będzie posiadała również stołówkę szkolną z własną kuchnią, która będzie w stanie zapewnić ciepły posiłek obiadowy dla każdego chętnego ucznia.

**Tabela nr 3. Baza edukacyjna szkół od roku szkolnego 2019/2020 (stan po zakończeniu rozbudowy SP 2 i budowy Centrum Edukacyjnego przy ul. Wspólnej).**

Szkoła	Liczba izb lekcyjnych (bez pracowni informatycznej i biblioteki)		Pracownia informatyczna		Pomieszczenia na świetlice szkolne		Sale gimnastyczne w budynku	
	dla całego oddziału	dla grupy (1/2 oddziału)	Liczba pracowni	Liczba stanowisk komputerowych dla uczniów	Liczba pomieszczeń	Liczba grup świetlicowych, które mogą jednocześnie korzystać z pomieszczeń	Liczba sal	Liczba grup, które mogą jednocześnie korzystać z sal gimnastycznych
SP 1	28	0	2	48	4	6	3	5
SP 2 (po rozbudowie)	30	2	1	24	3	6	3	5
SP 3	17	3	2	24 + 16	1	3	2	4
SP 4 -ul. Duża 3	14	2	1	24	1	2	3	5
SP 4 - Centrum	28	6	2	48	4	6	4 + basen	6 + 3 (basen)
SP 5	13	1	1	24	2	4	2	3
Razem	130	14	9	208	15	27	17 + basen	31

Sieć szkół podstawowych powinna być zorganizowana w sposób umożliwiający wszystkim dzieciom spełnianie obowiązku szkolnego, w taki sposób, że droga dziecka z domu do szkoły nie przekracza:

- 1) 3 km – w przypadku uczniów klas I – IV szkół podstawowych;
- 2) 4 km – w przypadku uczniów klas V – VIII szkół podstawowych.

Sieć szkół podstawowych Gminy Miasto Marki przedstawiona w projekcie przedmiotowej uchwały, spełnia ten warunek w przypadku każdej ze szkół. Nie będzie więc zachodziła potrzeba dowożenia uczniów do szkół.

Projekt uchwały w trybie art. 39 ust. 8 ustawy Prawo Oświatowe wymaga uzyskania pozytywnej opinii Mazowieckiego Kuratora Oświaty.

Burmistrz Miasta Marki pismem z dnia 25 lutego 2019 roku zwrócił się do Mazowieckiego Kuratora Oświaty z prośbą o wydanie opinii dotyczącej zgodności planu sieci szkół podstawowych mających siedzibę na obszarze Gminy Miasto Marki z przepisami prawa oświatowego (kopia pisma znak CUW.402.1.2019 – w załączeniu).

Mazowiecki Kurator Oświaty pismem z dnia 5 marca 2019 roku znak KOG.542.40.2019.JC pozytywnie zaopiniował zgodność planu sieci publicznych szkół podstawowych w Gminie Miasto Marki z warunkami określonymi odpowiednio w art. 39 ust. 1, 2 i 5a-7a ustawy Prawo oświatowe (kopia pisma w załączeniu).

  
BURMISTRZ  
Jacek Orych

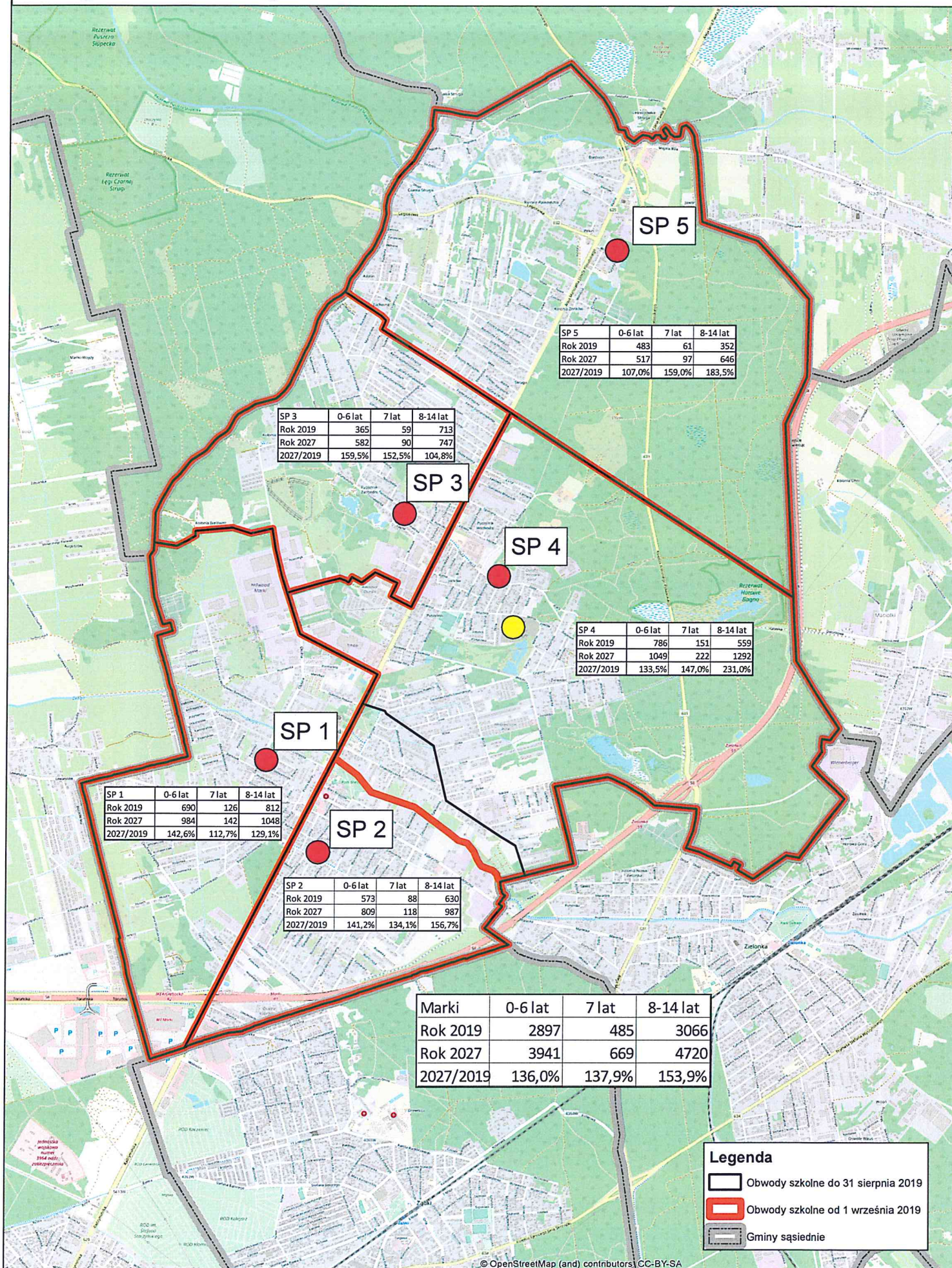
DYREKTOR  
Centrum Usług Wspólnych w Markach

  
Andrzej Motyka

19.03.19

# Miasto Marki - Granice obwodów SP od 1 września 2019

## Prognoza liczby uczniów 2019 - 2027







Miasto  
Marki

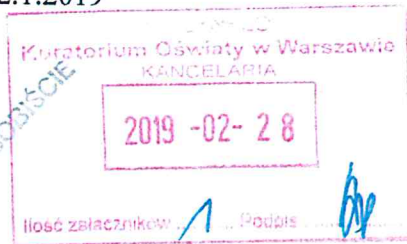
---

BURMISTRZ MIASTA MARKI

---

CUW.402.1.2019

Marki, 25 lutego 2019 roku



Pani  
Aurelia Michałowska  
Mazowiecki Kurator Oświaty  
00 - 024 Warszawa  
Al. Jerozolimskie 32

**Dotyczy: złożenia wniosku organu prowadzącego w celu wydania opinii Mazowieckiego Kuratora Oświaty dotyczącej zgodności planu sieci publicznych szkół podstawowych mających siedzibę na obszarze Gminy Miasto Marki z przepisami prawa oświatowego**

Przekazuję w załączeniu projekt Uchwały Rady Miasta Marki w sprawie ustalenia planu sieci publicznych szkół podstawowych mających siedzibę na obszarze Gminy Miasto Marki, określający granice obwodów szkół podstawowych obowiązujące od 1 września 2019 roku. Do projektu dołączam załącznik do uchwały oraz uzasadnienie z mapą obwodów.

Na podstawie art. 39 ust. 8 ustawy z dnia 14 grudnia 2016 r. – Prawo Oświatowe (Dz. U. z 2018 r. poz. 996 ze zm.) zwracam się z prośbą o wydanie opinii dotyczącej zgodności planu sieci publicznych szkół podstawowych mających siedzibę na obszarze Gminy Miasto Marki – przedstawionego w w/w projekcie Uchwały, z warunkami określonymi odpowiednio w art. 39 ust. 1, 2 i 5a-7a ustawy – Prawo Oświatowe.

BURMISTRZ  
  
Jacek Orych

Załączniki:

Projekt Uchwały Rady Miasta Marki w sprawie ustalenia planu sieci publicznych szkół podstawowych mających siedzibę na obszarze Gminy Miasto Marki ( Uchwała + załącznik + uzasadnienie z mapą obwodów szkół podstawowych)

Sprawę prowadzi:

Andrzej Motyka – dyrektor Centrum Usług Wspólnych w Markach, ul. Klonowa 7, tel. 22 771 37 34 w. 18, e-mail: andrzej.motyka@marki.pl

---

Burmistrz Miasta Marki  
Aleja Marszałka Józefa Piłsudskiego 95, 05-270 Marki  
Tel.: 22 7811003, Fax: 22 7811378  
www.marki.pl, burmistrz@marki.pl

DYREKTOR  
Centrum Usług Wspólnych w Markach

  
Andrzej Motyka

25-02-2019



Uchwała nr ..... /...../2019

Rady Miasta Marki

z dnia ..... 2019 roku

w sprawie ustalenia planu sieci publicznych szkół podstawowych mających siedzibę na obszarze Gminy Miasto Marki

Na podstawie art. 18 ust. 2 pkt 15 ustawy z dnia 8 marca 1990 r. o samorządzie gminnym (Dz. U. z 2018 r. poz. 994 ze zm.) oraz art. 39 ust. 5 ustawy z dnia 14 grudnia 2016 r. – Prawo oświatowe (Dz. U. z 2018 r. poz. 996 ze zm.) uchwała się, co następuje:

- § 1. Ustala się plan sieci publicznych szkół podstawowych mających siedzibę na obszarze Gminy Miasto Marki oraz granice obwodów szkół podstawowych obowiązujące od dnia 1 września 2019 roku, zgodnie z brzmieniem załącznika do uchwały.
- § 2. Wykonanie uchwały powierza się Burmistrzowi Miasta Marki.
- § 3. Uchwała wchodzi w życie po upływie 14 dni od dnia ogłoszenia w Dzienniku Urzędowym Województwa Mazowieckiego.

DYREKTOR  
Centrum Usług Wspólnych w Markach

*Andrzej Motyka*  
25.02.2019

BURMISTRZ  
*Jacek Orzech*

**Sieć publicznych szkół podstawowych mających siedzibę na obszarze Gminy Miasto Marki oraz granice obwodów szkół podstawowych  
od dnia 1 września 2019 roku**

L.p.	Nazwa i adres siedziby szkoły	Zasięg terytorialny (granice obwodu)	Dodatkowe informacje o organizacji szkoły:	Organ prowadzący
	<b>I</b>	<b>2</b>	<b>3</b>	<b>4</b>
1.	Szkola Podstawowa nr 1 im. Kornela Makuszyńskiego w Markach, 05-270 Marki, ul. Okólna 14	1) od strony północnej: od granicy administracyjnej miasta Marki z gminą Nieporęt, wzdłuż południowej strony ul. Bielówek, wzdłuż zachodniej strony ul. Okólna, oraz wzdłuż północnej strony ul. Słoneczna, do Al. J. Piłsudskiego; 2) od strony wschodniej: od ul. Słoneczna, wzdłuż osi Al. J. Piłsudskiego, do granicy administracyjnej miasta Marki z miastem Żąbki; 3) od strony południowej: od Al. J. Piłsudskiego, wzdłuż granicy miasta Marki z miastem Żąbki, do połączenia granic administracyjnych miasta Marki z m.st. Warszawa i z miastem Żąbki; 4) od strony zachodniej: od połączenia granic administracyjnych miasta Marki z m.st. Warszawa i z miastem Żąbki, wzdłuż granicy administracyjnej miasta Marki z m.st. Warszawa, oraz wzdłuż granicy administracyjnej miasta Marki z gminą Nieporęt, do ul. Bielówek.	Publiczna ośmioletnia szkoła podstawowa ze strukturą organizacyjną klas I – VIII – zgodnie z art. 18 ust. 1 pkt 1 ustawy z dnia 14 grudnia 2016 roku Prawo oświatowe.	Gmina Miasto Marki
2.	Szkola Podstawowa nr 2 z Oddziałami Integracyjnymi im. Żołnierzy AK II Rejonu Celków w Markach, 05-270 Marki, ul. Szkolna 9	1) od strony północnej: od Al. J. Piłsudskiego, wzdłuż lewego brzegu rzeki - Długa, do granicy administracyjnej miasta Marki z miastem Zielonka; 2) od strony wschodniej: od rzeki - Długa, wzdłuż granicy administracyjnej miasta Marki z miastem Zielonka, do połączenia granic administracyjnych miasta Marki z miastem Zielonka i z miastem Żąbki;	Publiczna ośmioletnia szkoła podstawowa ze strukturą organizacyjną klas I – VIII – zgodnie z art. 18 ust. 1 pkt 1 ustawy z dnia 14 grudnia	Gmina Miasto Marki

64

		2016 roku oświatowe.	Prawo	
3.	<p>Szkola Podstawa nr 3 im. Pomnik Zwycięstwa 1920 roku w Markach, 05-270 Marki, ul. Pomnikowa 21</p>	<p>Publiczna ośmioletnia szkoła podstawowa ze strukturą organizacyjną klas I – VIII – zgodnie z art. 18 ust. 1 pkt 1 ustawy z dnia 14 grudnia 2016 roku Prawo oświatowe.</p>	<p>Gmina Miasto Marki</p>	<p>3) od strony południowej: od połączenia granic administracyjnych miasta Marki z miastem Zielonka i z miastem Ząbki, wzdłuż granicy administracyjnej miasta Marki i miasta Ząbki, do Al. J. Piłsudskiego;</p> <p>4) od strony zachodniej: od granicy administracyjnej miasta Marki z miastem Ząbki, wzdłuż osi Al. J. Piłsudskiego, do rzeki - Długa.</p> <p>1) od strony północnej: od granicy administracyjnej miasta Marki z gminą Nieporęt, wzdłuż południowej strony ul. Żwirowa, wzdłuż zachodniej strony ul. Ceramiczna oraz wzdłuż północnej strony ul. Piotrówka, do Al. J. Piłsudskiego;</p> <p>2) od strony wschodniej: od ul. Piotrówka, wzdłuż osi Al. J. Piłsudskiego do ul. Małachowskiego;</p> <p>3) od strony południowej: od Al. J. Piłsudskiego, wzdłuż północnej strony ul. Małachowskiego, wzdłuż północnej strony ul. Zakątek, wzdłuż zachodniej strony ul. Okólna, oraz wzdłuż południowej strony ul. Bielówek, do granicy administracyjnej miasta Marki z gminą Nieporęt;</p> <p>4) od strony zachodniej: od ul. Bielówek, wzdłuż granicy administracyjnej miasta Marki z gminą Nieporęt, do ul. Żwirowa.</p>
4.	<p>Szkola Podstawa nr 4 im. Stefana Roweckiego „Grota” w Markach, ul. Duża 3 (przewidywane przeniesienie siedziby szkoły po wybudowaniu nowego kompleksu edukacyjnego przy ul. Wspólnej i ul. Stawowej – planowany termin przeniesienia siedziby 02.09.2019 r.)</p>	<p>Publiczna ośmioletnia szkoła podstawowa ze strukturą organizacyjną klas I – VIII – zgodnie z art. 18 ust. 1 pkt 1 ustawy z dnia 14 grudnia 2016 roku Prawo oświatowe.</p>	<p>Gmina Miasto Marki</p>	<p>1) od strony północnej: od Al. J. Piłsudskiego, wzdłuż przedłużenia osi ul. Piotrówka, do granicy administracyjnej miasta Marki z miastem Kobyłka;</p> <p>2) od strony wschodniej: od przedłużenia osi ul. Piotrówka, wzdłuż granicy administracyjnej miasta Marki z miastem Kobyłka oraz wzdłuż granicy administracyjnej miasta Marki z miastem Zielonka, do rzeki Długa.</p> <p>3) od strony południowej: od granicy administracyjnej miasta Marki z miastem Zielonka, wzdłuż prawego brzegu rzeki – Długa, do Al. J. Piłsudskiego;</p> <p>4) od strony zachodniej: od rzeki Długa, wzdłuż osi Al. J. Piłsudskiego, wzdłuż północnej strony ul. Słoneczna, wzdłuż zachodniej strony ul. Okólna, wzdłuż północnej strony ul. Zakątek, wzdłuż północnej strony ul. Małachowskiego oraz wzdłuż osi Al. J. Piłsudskiego, do ul. Piotrówka.</p> <p>1) od strony północnej: od połączenia granic administracyjnych miasta Marki z gminą Nieporęt i z gminą Radzymin, wzdłuż granicy administracyjnej miasta Marki z gminą Radzymin, do połączenia granic administracyjnych miasta Marki z gminą Radzymin i z miastem Kobyłka;</p> <p>2) od strony wschodniej: od połączenia granic administracyjnych miasta Marki z Gminą Radzymin i z miastem Kobyłka, wzdłuż granicy</p>
5.	<p>Zespół Szkół nr 2 im. Prymasa Tysiąclecia, Szkoła Podstawa nr 5 w Markach, 05-270 Marki ul. Wczasowa 5.</p>	<p>Publiczna ośmioletnia szkoła podstawowa ze strukturą organizacyjną klas I – VIII – zgodnie z art. 18 ust. 1 pkt 1 ustawy z dnia 14 grudnia</p>	<p>Gmina Miasto Marki</p>	

69

<p>administracyjnej miasta Marki z miastem Kobyłka, do przedłużenia osi ul. Piotrówka;</p> <p>3) od strony południowej: od granicy administracyjnej miasta Marki z miastem Kobyłka, wzdłuż przedłużenia osi ul. Piotrówka, wzdłuż północnej strony ul. Piotrówka, wzdłuż zachodniej strony ul. Ceramiczna, oraz wzdłuż południowej strony ul. Żwirowa, do granicy administracyjnej miasta Marki z gminą Nieporęt.</p> <p>4) od strony zachodniej: od ul. Piotrówka, wzdłuż granicy administracyjnej miasta Marki z gminą Nieporęt, do połączenia granic administracyjnych miasta Marki z gminą Nieporęt i z gminą Radzymin.</p>	<p>2016 roku oświatowe.</p> <p>Prawo</p>	

**BURMISTRZ**  
  
**Jacek Orych**

**DYREKTOR**  
 Centrum Edukacji i Szkolenia w Markach  
  
 25.02.2019

### Uzasadnienie do projektu uchwały

Konieczność ustalenia planu sieci publicznych szkół podstawowych obowiązującej od 1 września 2019 r. jest konsekwencją przepisów art. 210 ustawy z dnia 14 grudnia 2016r. – Przepisy wprowadzające ustawę Prawo oświatowe, zgodnie z którymi samorzady dokonując przekształceń szkół i likwidacji gimnazjów, ustaliły sieć szkół na czas określony tj. od 1 września 2017 do 31 sierpnia 2019 r. To oznacza, że uchwały podjęte w 2017 r. w zakresie dotyczącym ustalenia planu sieci publicznych szkół podstawowych tracą moc 31 sierpnia 2019 r., co zostało jednoznacznie potwierdzone w art. 81 ustawy z dnia 22 listopada 2018 r. o zmianie ustawy Prawo oświatowe i ustawy o systemie oświaty oraz innych ustaw (Dz. U. z 2018 r. poz.2245). W konsekwencji wyżej wymienionych przepisów samorzady prowadzące zadania gminne, zobowiązane są do ustalenia sieci publicznych szkół podstawowych na podstawie ustawy Prawo oświatowe, z uwzględnieniem zmian w brzmieniu art. 39, które będą obowiązywały od 1 września 2019 r.

Zgodnie z art. 39 ust. 6 ustawy Prawo oświatowe, rada gminy podejmując uchwałę, dąży do tego aby szkoły podstawowe były szkołami o pełnej strukturze organizacyjnej i funkcjonującymi w jednym budynku lub jego bliskiej lokalizacji. Dążenie to podlega ocenie kuratora oświaty w ramach opiniowania ww. uchwały.

Przedstawiony w projekcie uchwały plan sieci szkół podstawowych obowiązujący od 1 września 2019 r. wprowadza zmiany granic obwodów pomiędzy Szkołą Podstawową nr 4 im. Stefana Roweckiego „Grota” i Szkołą Podstawową nr 2 z Oddziałami Integracyjnymi im. Żołnierzy AK II Rejonu „Celków”. Granice pozostałych obwodów szkół nie ulegają zmianie. Dla SP nr 4 zakłada się zmianę siedziby z ul. Dużej 3 na ul. Wspólną do nowo budowanego Centrum Edukacyjno-Rekreacyjnego. Termin zmiany siedziby to 2 września 2019 roku (warunkiem jest oddanie do użytku części edukacyjnej kompleksu). W związku z tą zmianą wprowadza się przesunięcie granicy obwodu pomiędzy SP nr 4 a SP nr 2. Zakłada się przesunięcie tej granicy, która obecnie przebiega ul. Zajęczka i ul. Lisa Kuli, w kierunku południowym do rzeki Długiej (ta zmiana była już sygnalizowana w uchwale z 2017 roku). Do niniejszego uzasadnienia przedmiotowej uchwały załącza się mapę na, której zaznaczono siedziby szkół podstawowych i innych lokalizacji prowadzenia zajęć oraz granice obwodów tych szkół.

W Tabeli nr 1 przedstawiono na podstawie ewidencji ludności zameldowanej w Markach (stan z 31.12.2018 r.) liczbę dzieci w wieku 0-6 lat zamieszkałych w granicach nowych obwodów szkół podstawowych, liczbę dzieci w wieku 7 lat, które rozpoczną naukę w klasie I SP w roku szkolnym 2019/2020 oraz liczbę dzieci w wieku od 8 do 14 lat (czyli

uczniów klas II – VIII SP w roku szkolnym 2019/2020). Podano również oszacowane na podstawie trendów rozwoju demograficznego i urbanistycznego gminy, prognozy powyższych danych na rok 2027.

**Tabela nr 1. Liczba dzieci w roku szkolnym 2019/2020 w obwodach szkół podstawowych i planowana liczba oddziałów oraz prognoza na rok 2027.**

<b>SP 1</b>	0-6 lat	Klasa I	Klasy II - VIII	Liczba oddziałów
Wrzesień 2019	690	126	812	38
Rok 2027	984	142	1048	50
2027/2019	142,6%	112,7%	129,1%	131,5%
<b>SP 2</b>	0-6 lat	Klasa I	Klasy II - VIII	Liczba oddziałów
Wrzesień 2019	573	88	630	33
Rok 2027	809	118	987	49
2027/2019	141,2%	134,1%	156,7%	148,5%
<b>SP 3</b>	0-6 lat	Klasa I	Klasy II - VIII	Liczba oddziałów
Wrzesień 2019	365	59	713	33
Rok 2027	582	90	747	35
2027/2019	159,5%	152,5%	104,8%	106,1%
<b>SP 4</b>	0-6 lat	Klasa I	Klasy II - VIII	Liczba oddziałów
Wrzesień 2019	786	151	559	33
Rok 2027	1049	222	1292	63
2027/2019	133,5%	147,0%	231,0%	190,1%
<b>SP 5</b>	0-6 lat	Klasa I	Klasy II - VIII	Liczba oddziałów
Wrzesień 2019	483	61	352	21
Rok 2027	517	97	646	31
2027/2019	107,0%	159,0%	183,5%	147,6%
<b>Marki</b>	0-6 lat	Klasa I	Klasy II - VIII	Liczba oddziałów
Wrzesień 2019	2897	485	3066	158
Rok 2027	3941	669	4720	228
2027/2019	136,0%	137,9%	153,9%	144,3%

Dane w powyższej tabeli uwzględniają w przypadku SP nr 2 i SP nr 4 przesunięcie granicy obwodu pomiędzy tymi placówkami z ul. Zajęczka i Lisa Kuli na rzekę Długą. Obszar ten obejmuje następujące ulice, które zostaną włączone do obwodu SP 4: Zajęczka, Lisa Kuli, Modrzejewskiej, Królowej Jadwigi, Kopernika, Sportowa, Wyspiańskiego, Jaracza, Jagiełły, Ząbkowska (od Lisa Kuli do rzeki Długiej). W Tabeli nr 2 podano na podstawie ewidencji ludności zameldowanej w Markach (stan z 31.12.2018 r.) liczbę dzieci urodzonych w latach 2012 – 2018 zamieszkałych przy w/w ulicach.

**Tabela nr 2 . Liczba dzieci zamieszkałych w starej części obwodu SP 2 przy ul.: Zajączka, Lisa Kuli, Modrzejewskiej, Królowej Jadwigi, Kopernika, Sportowej, Wyspiańskiego, Jaracza, Jagielly, Ząbkowskiej (od Lisa Kuli do rzeki Długiej) – stan z ewidencji ludności Miasta Marki z dn. 31.12.2018 r.**

Rok ur.	2018	2017	2016	2015	2014	2013	2012	Razem
Liczba dzieci	25	25	37	25	25	28	24	189

W Tabeli nr 3 podano liczbę pomieszczeń na zajęcia edukacyjne, liczbę świetlic i bazę szkół na zajęcia z wychowania fizycznego prowadzone w pomieszczeniach zamkniętych. Ponadto każda szkoła wyposażona będzie w bibliotekę z czytelnią i stanowiskami komputerowymi z dostępem do szerokopasmowego internetu. Każda szkoła będzie posiadała również stołówkę szkolną z własną kuchnią, która będzie w stanie zapewnić ciepły posiłek obiadowy dla każdego chętnego ucznia.

**Tabela nr 3. Baza edukacyjna szkół od roku szkolnego 2019/2020 (stan po zakończeniu rozbudowy SP 2 i budowy Centrum Edukacyjnego przy ul. Wspólnej).**

Szkoła	Liczba izb lekcyjnych (bez pracowni informatycznej i biblioteki)		Pracownia informatyczna		Pomieszczenia na świetlice szkolne		Sale gimnastyczne w budynku	
	dla całego oddziału	dla grupy (1/2 oddziału)	Liczba pracowni	Liczba stanowisk komputerowych dla uczniów	Liczba pomieszczeń	Liczba grup świetlicowych, które mogą jednocześnie korzystać z pomieszczeń	Liczba sal	Liczba grup, które mogą jednocześnie korzystać z sal gimnastycznych
SP 1	28	0	2	48	4	6	3	5
SP 2 (po rozbudowie)	30	2	1	24	3	6	3	5
SP 3	17	3	2	24 + 16	1	3	2	4
SP 4 -ul. Duża 3	14	2	1	24	1	2	3	5
SP 4 - Centrum	28	6	2	48	4	6	4 + basen	6 + 3 (basen)
SP 5	13	1	1	24	2	4	2	3
Razem	130	14	9	208	15	27	17 + basen	31

Sieć szkół podstawowych powinna być zorganizowana w sposób umożliwiający wszystkim dzieciom spełnianie obowiązku szkolnego, w taki sposób, że droga dziecka z domu do szkoły nie przekracza:

- 1) 3 km – w przypadku uczniów klas I – IV szkół podstawowych;
- 2) 4 km – w przypadku uczniów klas V – VIII szkół podstawowych.

Sieć szkół podstawowych Gminy Miasto Marki przedstawiona w projekcie przedmiotowej uchwały, spełnia ten warunek w przypadku każdej ze szkół. Nie będzie więc zachodziła potrzeba dowożenia uczniów do szkół.



Projekt uchwały w trybie art. 39 ust. 8 ustawy Prawo Oświatowe wymaga uzyskania pozytywnej opinii Mazowieckiego Kuratora Oświaty.

BURMISTRZ  
  
Jacek Orych

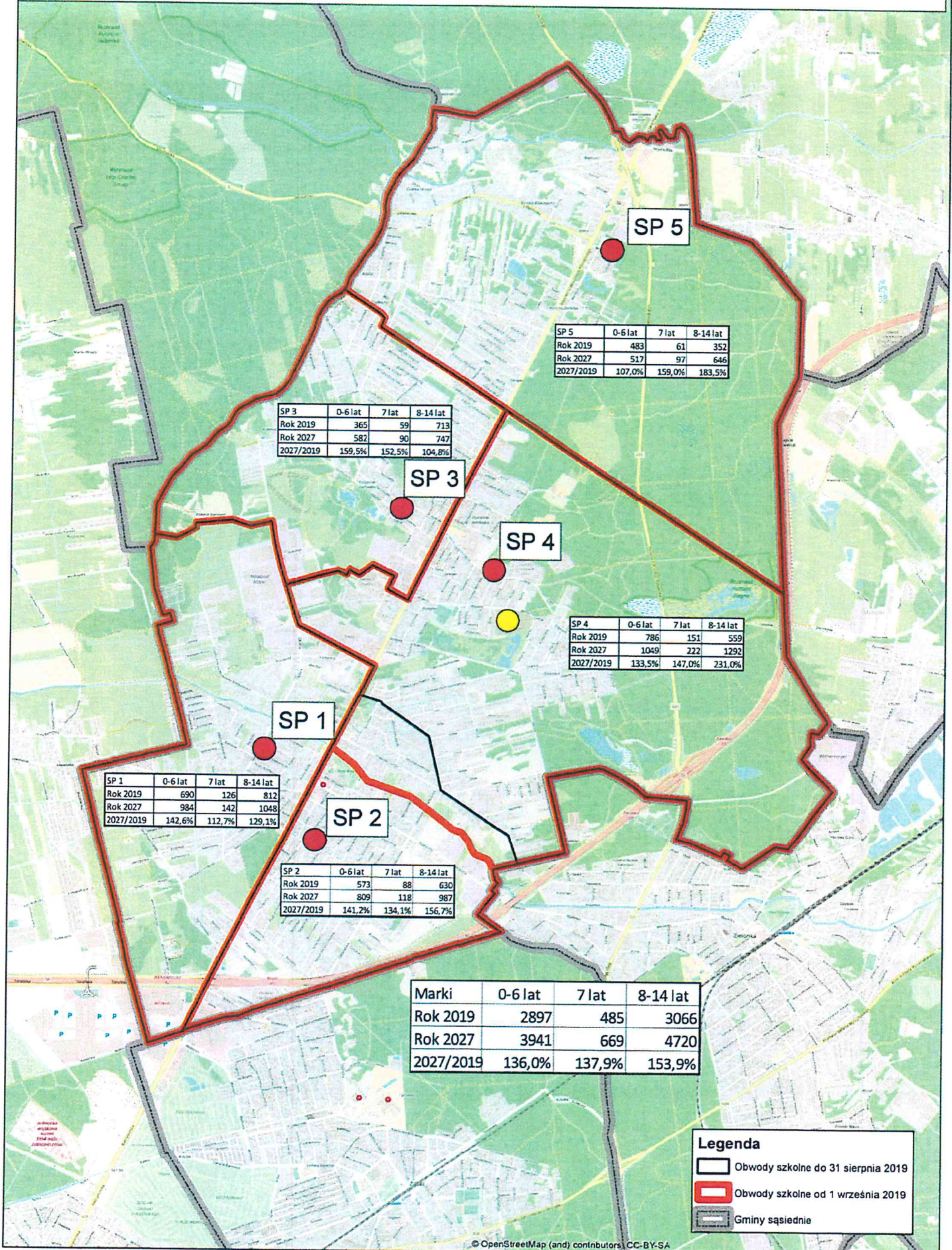
DYREKTOR  
Centrum Usług Wspólnych w Markach

  
Andrzej Motyka

25.02.2019

# Miasto Marki - Granice obwodów SP od 1 września 2019

## Prognoza liczby uczniów 2019 - 2027



Kuratorium Oświaty w Warszawie  
00-024 Warszawa  
Al. Jerozolimskie 32

Warszawa, 2019-03-05

KOG.542.40.2019.JC

URZĄD MIASTA MARKI KANCELARIA OGÓLNA	
WPLYNĘŁO DNIA	
2019-03-07	
L. dz.	3020/3/2019
Zał.	
Podpis	<i>[Signature]</i>

*CUO*  
*07.03.2019*  
*[Signature]*

Paweł Pniewski  
05-260 Marki  
Marsz. J. Piłsudskiego 95

INFORMACJA

Korespondencja wysłana z systemu EZD PUW

Załączniki:

1. opinia MKO.(1037813\_1036231).pdf

Dokument nie zawiera podpisu

**Podpis elektroniczny**



MAZOWIECKI KURATOR OŚWIATY  
Al. Jerozolimskie 32, 00-024 Warszawa

KOG.542.40.2019.JC

Warszawa, dn. 05 marca 2019 r.

**Pan**  
**Jacek Orych**  
**Burmistrz Marek**  
al. Marsz. J. Piłsudskiego 95  
05-260 Marki

*dotyczy: opinii o zgodności planu sieci publicznych szkół podstawowych mających siedzibę na obszarze Gminy Miasto Marki z warunkami określonymi odpowiednio w art. 39 ust. 1, 2 i 5a-7a ustawy Prawo oświatowe.*

### **Opinia**

**Mazowieckiego Kuratora Oświaty**

**o zgodności planu sieci publicznych szkół podstawowych mających siedzibę na obszarze Gminy Miasto Marki z warunkami określonymi odpowiednio w art. 39 ust. 1, 2 i 5a-7a ustawy Prawo oświatowe od 1 września 2019 r.**

Na podstawie art. 39 ust. 8 ustawy z dnia 14 grudnia 2016r. Prawo oświatowe (Dz. U. z 2018 r., poz. 996 ze zmianami), w związku z art. 89 ustawy z dnia 8 marca 1990 r. o samorządzie gminnym (t. j. Dz. U. z 2018 r., poz. 994 ze zm.)

**opiniuję pozytywnie**

zgodność planu sieci publicznych szkół podstawowych w Gminie Miasto Marki z warunkami określonymi odpowiednio w art. 39 ust. 1, 2 i 5a-7a ustawy Prawo oświatowe.

### **Uzasadnienie**

Pismem z dnia 25 lutego 2019 r. Burmistrz Miasta Marki zwrócił się do Mazowieckiego Kuratora Oświaty o wydanie opinii o zgodności planu sieci publicznych szkół podstawowych mających siedzibę na obszarze Gminy Miasto Marki z warunkami określonymi odpowiednio w art. 39 ust. 1, 2 i 5a-7a ustawy Prawo oświatowe od 1 września 2019 r.

Przekazana dokumentacja wskazuje na spełnianie wymogów określonych przepisami prawa.  
Wobec powyższego postanawiam jak na wstępie.

Opinia niniejsza jest wiążąca i nie służy od niej zażalenie. Opinia Mazowieckiego Kuratora Oświaty wyrażona w trybie art. 89 ustawy z dnia 8 marca 1990 r. O samorządzie gminnym (t. j. Dz. U. z 2018 r., poz. 994 ze zmianami) podlega zaskarżeniu do Wojewódzkiego Sądu Administracyjnego w Warszawie na podstawie art. 98 ust. 1 przywołanej ustawy w terminie 30 dni od dnia jej doręczenia z powodu niezgodności z prawem.

z up. Mazowieckiego Kuratora Oświaty  
/-/  
*Krzysztof Wiśniewski*  
Mazowiecki Wicekurator Oświaty

Do wiadomości: Pan Paweł Pniewski Przewodniczący Rady Miasta Marki, al. Marsz. J. Piłsudskiego  
95, 05-260 Marki.