

**UCHWAŁA NR XIII/189/2019
RADY MIASTA MARKI**

z dnia 25 września 2019 r.

w sprawie zmiany uchwały Nr XII/157/2019 Rady Miasta Marki z dnia 28 sierpnia 2019 roku w sprawie przystąpienia do zmiany miejscowego planu zagospodarowania przestrzennego części miasta Marki

Na podstawie art. 18 ust. 2 pkt 5 ustawy z dnia 8 marca 1990 roku o samorządzie gminnym (Dz. U. z 2019r., poz. 506, 1309, 1571 i 1696) oraz art. 14 ust. 1 i 2 w związku z art. 27 ustawy z dnia 27 marca 2003 roku o planowaniu i zagospodarowaniu przestrzennym (Dz. U. z 2018r., poz. 1945 oraz z 2019r., poz. 60, 235, 730, 1009, 1524, 1696 i 1716) Rada Miasta Marki uchwala, co następuje:

§ 1. W § 2 uchwały Nr XII/157/2019 Rady Miasta Marki z dnia 28 sierpnia 2019 roku w sprawie przystąpienia do zmiany miejscowego planu zagospodarowania przestrzennego części miasta Marki, wprowadza się następujące zmiany:

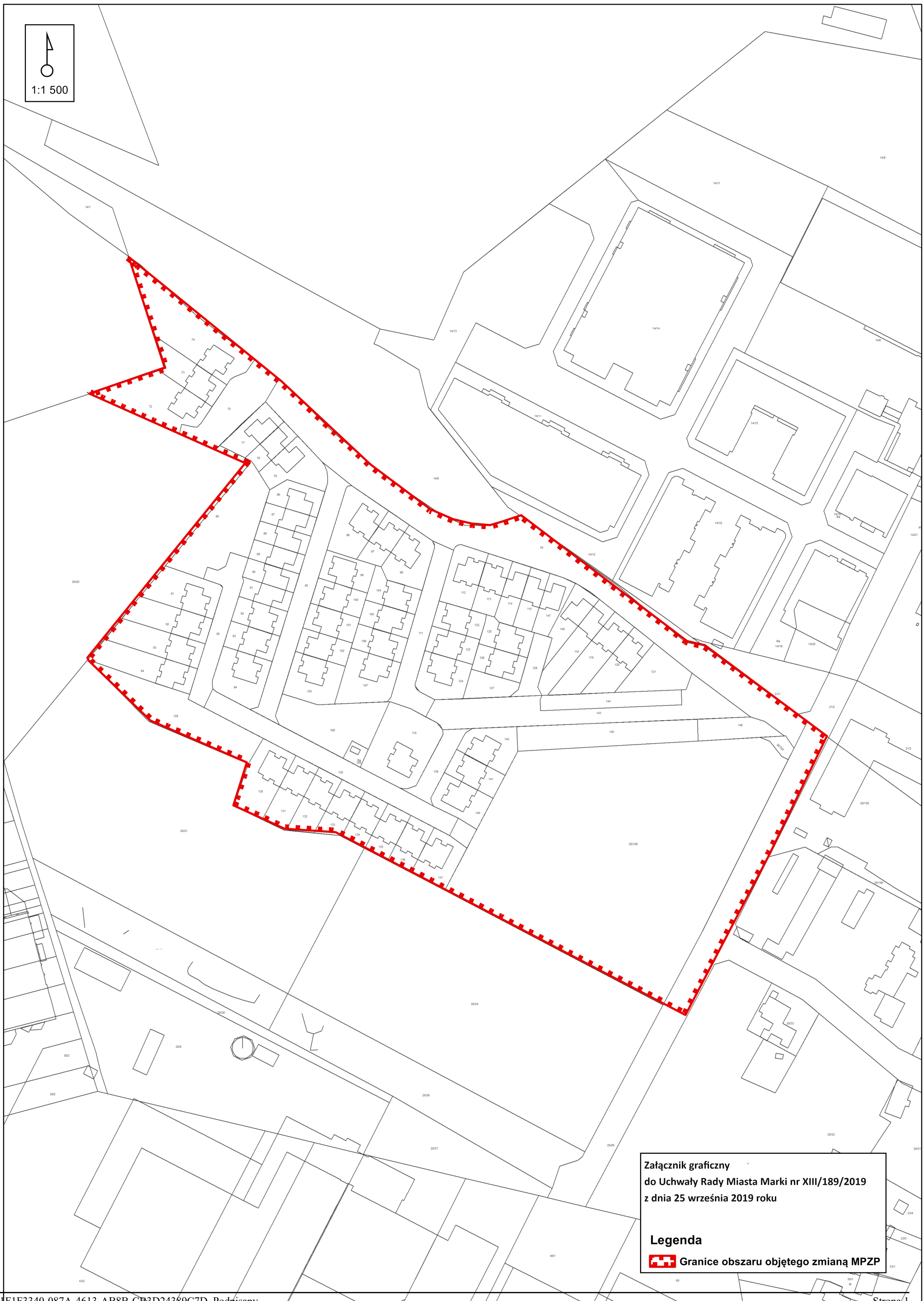
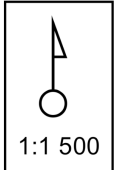
- 1) dotychczasową treść oznacza się jako ust. 1,
- 2) po ust. 1 dodaje się ust. 2. w brzmieniu: „2. Granice obszaru objętego zmianą miejscowego planu zagospodarowania przestrzennego, o którym mowa w § 1 przedstawia załącznik graficzny do uchwały”.

§ 2. Załącznik, o którym mowa w § 1 pkt 2, stanowi załącznik do uchwały.

§ 3. Uchwała wchodzi w życie z dniem podjęcia.


Przewodniczący Rady Miasta
Marki

Paweł Pniewski



Załącznik graficzny
do Uchwały Rady Miasta Marki nr XIII/189/2019
z dnia 25 września 2019 roku

Legenda

 Granice obszaru objętego zmianą MPZP

UZASADNIENIE

W dniu 28 sierpnia 2019 roku Rada Miasta Marki podjęła uchwałę Nr XII/157/2019 w sprawie przystąpienia do zmiany miejscowego planu zagospodarowania przestrzennego części miasta Marki. Celem podjętej uchwały było polepszenie warunków zagospodarowania nieruchomości oraz uporządkowania parkowania na terenie miasta Marki. Proponowana zmiana dotyczyła zmiany zapisów tekstu planu w przedmiocie ustaleń minimalnych wskaźników parkinowych. Przyjęta przez Radę Miasta Marki uchwała zawierała jedynie uzasadnienie jej podjęcia, nie zawierała natomiast załącznika graficznego, ponieważ zmiana planu obejmowała wyłącznie zmianę jego tekstu, bez naruszania zawartości załącznika graficznego jakim jest rysunek planu miejscowego. Niemniej jednak, celem zadośćuczynienia literalnemu brzmieniu art. 14 ust. 2 ustawy z dnia 27 marca 2003r., o planowaniu i zagospodarowaniu przestrzennym (Dz. U. 2018r., poz. 1945 oraz z 2019r., poz. 60, 235, 730, 1009, 1524, 1696 i 1716) niniejszy projekt uchwały wprowadza zmianę do podjętej w dniu 28 sierpnia 2019 roku uchwały o przystąpieniu do zmiany planu, poprzez uzupełnienie o załącznik graficzny. Co prawda uzupełniony załącznik graficzny w żaden sposób nie zmienia zakresu planowanych zmian, niemniej jednak pozwoli na orientację przestrzenną w zakresie obszaru objętego planowaną zmianą planu.

Dokument podpisany bezpiecznym podpisem elektronicznym

Podpis: Signature-1540894395

Imię: Paweł

Nazwisko: Pniewski

Instytucja:

Miejscowość:

Województwo:

Kraj: PL

Data podpisu: 27 września 2019 r.

Zakres podpisu: Cały dokument